

ISIKLIKU KASUTUSÕIGUSE SEADMISE PLAAN

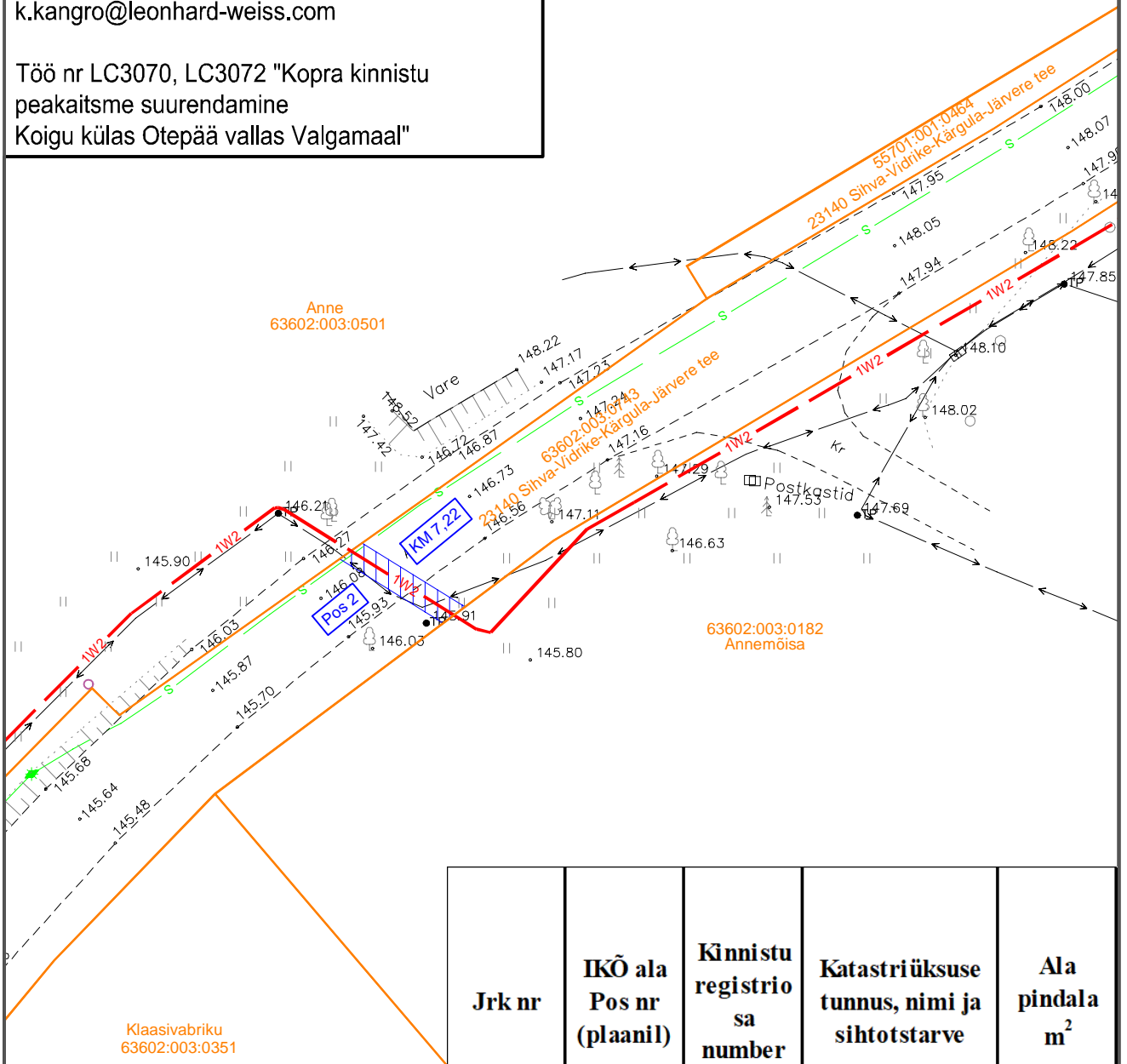
Möötkava 1:500 (A4)

Leht 1 (Lehti 1)

Koostaja: K.Kangro

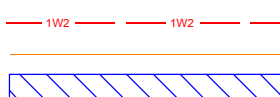
k.kangro@leonhard-weiss.com

Töö nr LC3070, LC3072 "Kopra kinnistu
peakaitsme suurendamine
Koigu külas Otepää vallas Valgemaal"



Jrk nr	IKÕ ala Pos nr (plaanil)	Kinnistu registria sa number	Katastriüksuse tunnus, nimi ja sihtotstarve	Ala pindala m ²
2.	Pos 2	7416950	63602:003:0743, 23140 Sihva- Vidrike-Kärgula- Järvere tee; transpordimaa 100%	19

Tingmärgid



projekteeritud 10kV maakaabelliin
katastripiir
koormatav ala

Projekteeritava maakaabli pikkus 9 m

ISIKLIKU KASUTUSÕIGUSE SEADMISE PLAAN

Möötkava 1:500 (A4)

Leht 1 (Lehti 1)

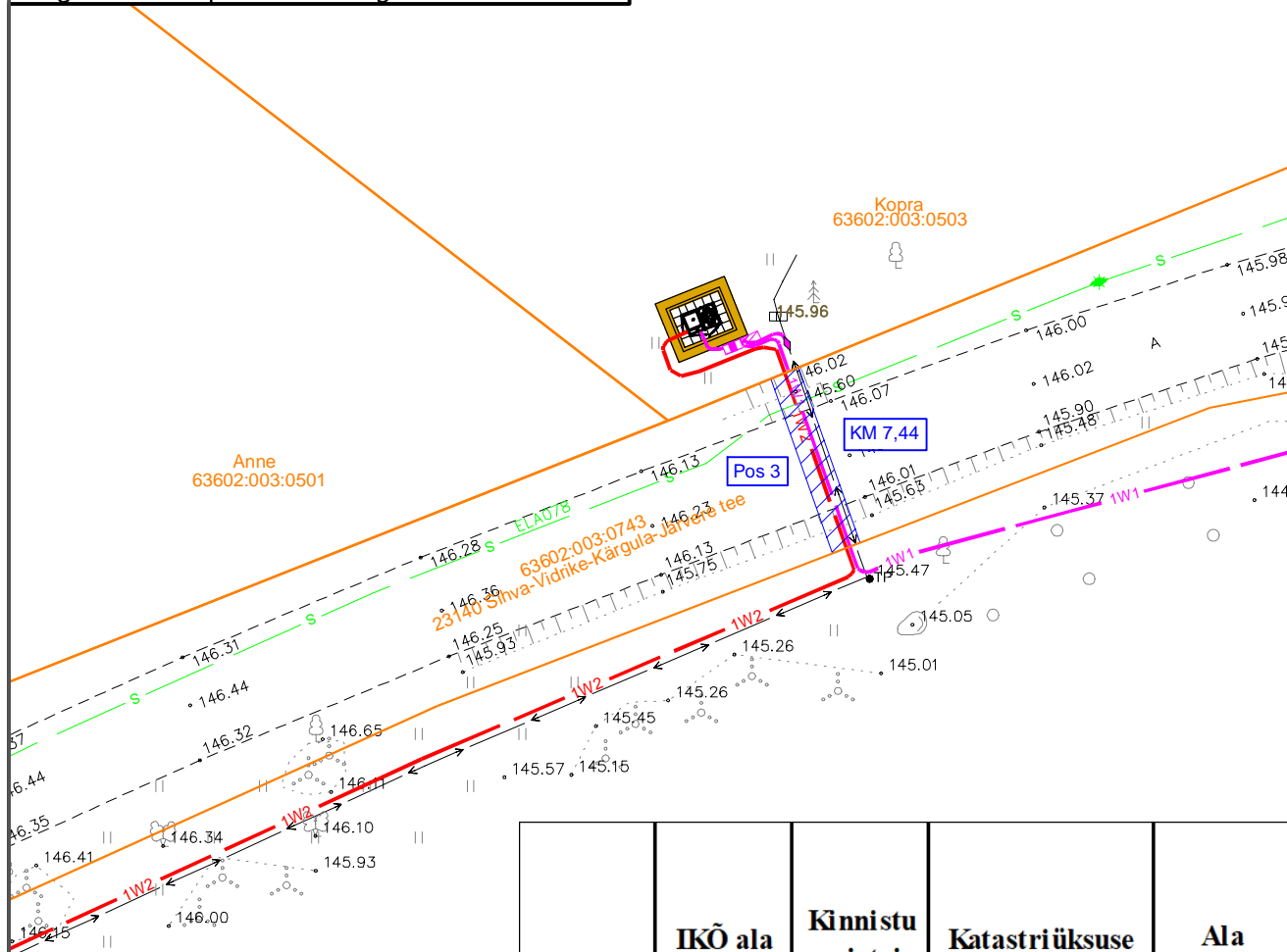
Koostaja: K.Kangro

k.kangro@leonhard-weiss.com

Töö nr LC3070, LC3072 "Kopra kinnistu

peakaitsme suurendamine

Koigu külas Otepää vallas Valgemaal"



Jrk nr	IKÕ ala Pos nr (plaanil)	Kinnistu registri- sa number	Katastriüksuse tunnus, nimi ja sihtotstarve	Ala pindala m ²
3.	Pos 3	7416950	63602:003:0743, 23140 Sihva- Vidrike-Kärgula- Järvere tee; transpordimaa 100%	25

Tingmärgid

- 1W1 — 1W1 projekteeritud 0,4kV maakaabelliin
- 1W2 — 1W2 projekteeritud 10kV maakaabelliin
- katastripiir
- koormatav ala

Projekteeritava maakaabli pikkus 13 m